PUBLICACIÓN INFORMATIVA Y TURÍSTICA DE **VIVEIRO**
EJEMPLAR GRATUITO • Nº **26** • AÑO **2025**



Viveiro

OFICINA DE TURISMO TRANSPORTE
Pág. 2

CASCO HISTÓRICO
Pág. 3 a 7

RUTAS / PLAYAS
Pág. 8 a 12

SEMANA SANTA OTRAS FIESTAS
Pág. 13 a 16

COMER / DORMIR
Pág. 17

OCIO / OTRAS ACTIVIDADES
Pág. 18 y 19

CONOCER LA MARIÑA Y ORTEGAL
Pág. 20-23

Oficina de turismo

Cuenta con el SICTED
(Sistema de Calidad Turística en Destinos)

Ubicación

En la Avda. de Ramón Canosa, en la carretera LU-862 dirección Gijón-Oviedo, al lado de la comisaría de policía y enfrente a la estación de autobuses.

Horario

Abierto todo el año. De lunes a viernes de 10 a 14 y de 16:30 a 19 h. Sábado de 11 a 13:30 h.

ubicación en grados decimales

43.664534, -7.594407

www.viveiro.es
www.viveiroturismo.com
oficinaturismo@viveiro.es



Viveiro AR

En esta web/app están geoposicionados puntos de interés y rutas entre las que se incluye una por las puertas del antiguo recinto amurallado.



Gracias a las nuevas tecnologías se pueden ver recreadas, en 3D, las seis puertas de la muralla: Carlos V, "Da Vila" y "Do Valado" (conservadas en la actualidad), Santa Ana, San Antonio y Las Angustias (ya desaparecidas) y su entorno: lienzos de la muralla, el río Labrada, los antiguos alfolíes (almacenes reales de la sal), el aljibe, parte del convento de Santo Domingo, viviendas medievales... así como un 3D de la iglesia de Santa María, una experiencia inmersiva que nos traslada al pasado. Se accede a través de la web de Viveiro o desde la propia aplicación.

Galicia Calidade

galicia calidade

Es la marca de garantía que certifica la calidad de los productos o servicios que, por su elaboración en Galicia, por su materia prima o diseños gallegos, merecen esta distinción una vez contrastada mediante los controles establecidos. Cuentan con este distintivo la **Merluza del pincho de Celeiro** y **Óscar Rodríguez Joyeros**.

Bandera Azul

Es un galardón anual y un sistema de certificación ambiental que se agrupa en cuatro áreas: calidad de las aguas de baño, información y educación ambiental, gestión ambiental y seguridad, servicios e instalaciones. En Viveiro cuenta con este galardón la playa de **Area**.

Red europea de celebraciones de Semana Santa y Pascua

EUROPEAN NETWORK OF HOLY WEEK AND EASTER CELEBRATIONS
RED EUROPEA DE CELEBRACIONES DE SEMANA SANTA Y PASCUA

Creada en 2019 con el objetivo de promocionar y difundir el patrimonio cultural, material e inmaterial, relacionado con las celebraciones de la Semana Santa y Pascua a través de acciones que lo pongan en valor, impulsen, entorno al mismo, un desarrollo turístico sostenible y contribuyan a salvaguardar el patrimonio inmaterial a través del trabajo científico y de investigación. Está formada los municipios de: **Jelsa** y **Korčula** (Croacia); **Skofja Loka** (Eslovenia); **Alcalá la Real, Baena, Cabra, Carmona, Écija, Lorca, Lucena, Orihuela, Osuna, Priego de Córdoba, Puente Genil, Utrera** y **Viveiro** (España); **Caltanissetta, Palermo** y **Enna** (Italia); **Birgu, Bizbbuga, Ghaxaq, Gudja, Hal Qormi, Hamrun, Luqa, Marsa, Marsaxlokk, Marsaskala, Santa Lucija, Santa Venera, Zejtun** (Malta); **Braga, Idanha-a-Nova, Óbidos, Ovar, Santa María da Feira** (Portugal); **Loznica** (Serbia).

Teléfonos de interés

Ayuntamiento
982 56 01 28
Oficina de Turismo
982 56 08 79
Bomberos
982 57 02 92
Policía Local
982 56 29 22
Comisaría de Policía
982 56 17 11
Guardia Civil
982 56 10 39
Urgencias
982 56 03 32
Hospital
982 58 99 00
Protección Civil
982 57 09 09
Feve
982 55 07 22
Uned
982 56 36 01
Escuela Idiomas Luz Pozo
982 55 17 45
Espazo Xove
982 87 09 54

Transporte

Autobus
www.arriva.es

Tren
www.renfe.com **902 24 02 02**

Taxi
Pza. de Lugo: **982 56 00 26**
Av. de Galicia: **982 56 18 50**

Barco
MARINA VIVEIRO
Avda. Ramón Canosa, s/n
(+34) **690 60 44 52**
VHF: CH9 con 256 plazas de amarre.

Avión
La Coruña: **981 18 72 00**
Santiago: **981 54 75 01**
Vigo: **986 26 82 00**
Asturias: **985 12 75 00**

Edita: CONCELLO DE VIVEIRO. CONCELLERÍA DE TURISMO
20 Aniversario | **Realización:** Background Soluciones SL / **Fotografías:** María San Isidro | JC | Abel Vigo | Freepik.es | Resurrection Fest | Mancomunidad A Mariña Lucense **Imprime:** GRÁFICAS LAR **| Depósito Legal:** AS-2667-2012

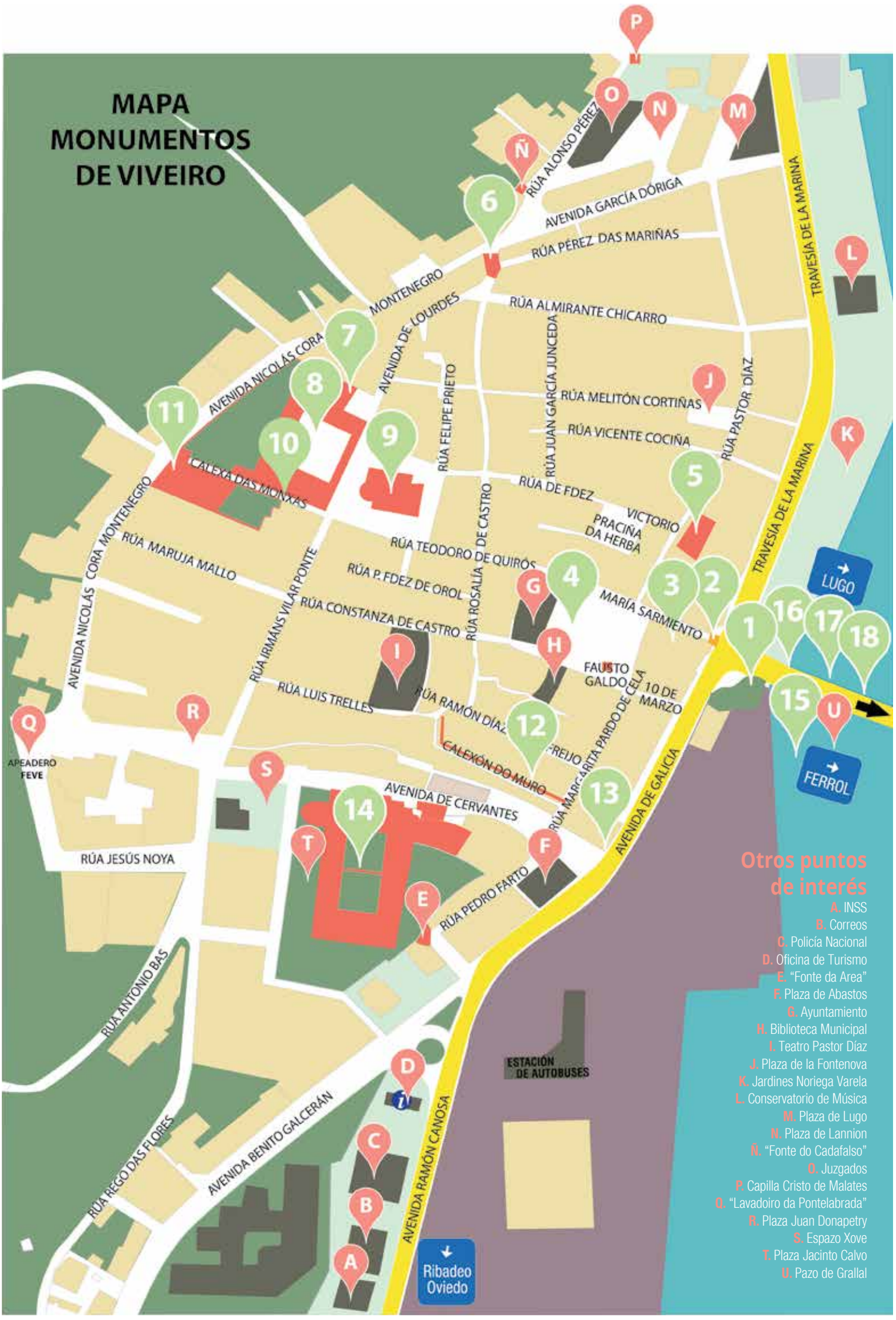

Otros puntos de interés

- A. INSS
- B. Correos
- C. Policía Nacional
- D. Oficina de Turismo
- E. "Fonte da Area"
- F. Plaza de Abastos
- G. Ayuntamiento
- H. Biblioteca Municipal
- I. Teatro Pastor Díaz
- J. Plaza de la Fontenova
- K. Jardines Noriega Varela
- L. Conservatorio de Música
- M. Plaza de Lugo
- N. Plaza de Lannion
- Ñ. "Fonte do Cadafalso"
- O. Juzgados
- P. Capilla Cristo de Malates
- Q. "Lavadoiro da Pontelabrada"
- R. Plaza Juan Donapetry
- S. Espazo Xove
- T. Plaza Jacinto Calvo
- U. Pazo de Grallal



MONUMENTOS

Viveiro estuvo poblado desde la antigüedad, vestigios como cuevas, castros, mámoas o restos arqueológicos así lo demuestran, en los siglos XII y XIII inició su desarrollo económico. La villa medieval estuvo rodeada de murallas, en las que se abrían 6 puertas y 4 portillos y que constituían su principal defensa; en el año 1346 se convierte en villa de realengo; durante los siglos XVI y XVII los incendios, la peste y los ataques frenaron su desarrollo económico; en el siglo XVIII desaparecieron las murallas y en el siglo XIX se derribaron la mitad de las puertas y todos los portillos. En 1891, la reina regente María Cristina le concede los títulos de Muy Noble y Muy Leal Ciudad.
El casco histórico es peatonal, con calles estrechas y empinadas, mantiene su estructura ancestral donde la mayoría de las calles eran gremiales; pasear por Viveiro es descubrir una ciudad en la que sus monumentos muestran la huella imborrable que dejó el paso del tiempo.

1 Puente de la Misericordia

Fue construido sobre la ría en el siglo XV, bajo el reinado de Enrique IV; se cree que pudo haber sido levantado sobre uno anterior de época romana. Debido a las remodelaciones sólo conserva nueve de sus doce arcos iniciales.





2 Puerta de Carlos V

Un auténtico arco de triunfo de estilo plateresco español que se levantó en el siglo XVI como homenaje al emperador Carlos I de España y V de Alemania.
Consta de tres cuerpos, en el inferior se encuentran los escudos de Galicia y Viveiro a ambos lados del arco de entrada. El segundo cuerpo ostenta el Escudo de Armas Imperial rodeado por el Toisón y las columnas de Hércules y sobre él está el busto de Carlos V con cetro y corona. La parte superior termina con una artística cornisa horizontal y un parapeto en el cual se abren seis troneras y se alzan seis almenas decoradas. En la parte posterior está la imagen de San Roque, co-patrono de la ciudad.
Esta puerta fue declarada Monumento Histórico Artístico Nacional en el año 1942.

3 Colegio Insigne María Sarmiento

Doña María Sarmiento era una ilustre y acaudalada dama de principios del siglo XVI, que dejó en su testamento la donación de bienes para crear el que sería uno de los primeros colegios seglares de la época, el Colegio Insigne. En la fachada se conserva el escudo de la familia Sarmiento y una placa del desaparecido colegio de gramática.



4 Plaza Mayor

Es el centro neurálgico de la ciudad entre los edificios más representativos se encuentra la biblioteca, en la antigua Casa Consistorial, coronada por un artístico reloj de sol. En 1891 se erigió la estatua de Nicomedes Pastor Díaz, escritor y político viveirense, considerado uno de los mejores poetas del siglo XIX. El "Canto de Santiago" recuerda el lugar donde estuvo ubicado el templo del mismo nombre y enfrente la antigua casa rectoral.



5 Fachada de la Casa de los Leones

Situada en la calle Pastor Díaz nº 12, esta bella casa era un antiguo pazo urbano, la fachada es del siglo XVII de estilo tardorenacentista y resalta por su artístico escudo de armas, de estilo barroco, que sostienen dos leones.

6 Porta da Vila

Esta puerta servía de entrada principal a la villa por la antigua calzada romana. Data del siglo XIII y es un sencillo arco de medio punto con bóveda de cañón. Conserva la inscripción epigráfica, en piedra, más antigua de Viveiro, que reza: "ERA: M:CC:LV: IN TEMPO R:AF:". Que significa: ERA 1255 (año 1217) en tiempo de Alfonso (rey Alfonso IX de León).
Interiormente, sobre la puerta, tiene un moderno camarín de madera, siglo XX, obra del escultor José Otero Gorrita. El conjunto escultórico es conocido como Cristo del Amparo y está formado por un Cristo del siglo XVIII, la Virgen y San Juan, ambos del siglo XVI.



7 Gruta de Lourdes

Anexo a la entrada de la iglesia de las Concepcionistas está la Gruta de Lourdes. Esta réplica, casi exacta a la que hay en Francia, fue construida en 1925 y alberga la imagen de la Inmaculada muy venerada por los viveirenses, sobresalen los diferentes exvotos de cera.





8 Convento de Las Concepcionistas

Situado en la parte alta de la ciudad, fue fundado por mandato de Doña María de las Alas Pumariño en el siglo XVII (1601) y ampliado a principios del XVIII. Su estilo barroco contrasta con el ábside románico de Santa María, lo que hace que sea una de las zonas más bellas del casco antiguo.
La iglesia es obra del arquitecto santanderino Francisco de Castañeda y consta de una nave con bóveda de medio cañón; el retablo mayor de la Santísima Virgen es obra de Magariños de 1910.
En el interior del convento existe un gran claustro de tres pisos con arcos en la planta baja del siglo XVIII, escudos y emblemas de la orden franciscana. Destaca la portada y portalón de acceso al convento que, desde su fundación, está regido por Religiosas Franciscanas Concepcionistas. Horario de visita de 10:30 a 13 h y de 16 a 19:30 h.



9 Iglesia de Santa María del Campo

Románica, de la segunda mitad del siglo XII, es una de las más puras y completas iglesias urbanas de Galicia. La iglesia y su entorno están declarados Monumento y Conjunto Histórico Artístico.
Dos torres análogas flanquean la entrada al templo: la torre de las Campanas (siglo XIX) y la torre del Reloj (barroca, siglo XVIII). El interior es de planta basilical con tres naves y dos capillas laterales, la de San Gregorio es del siglo XV y la del Rosario del siglo XVIII; en el tímpano de la Puerta Norte está la talla gótica policromada de La Piedad, del siglo XVI que perteneció a la desaparecida puerta de las Angustias.
Su ábside es semicircular con tramos rectangulares y en el alero hay una serie de canecillos relativos a los pecados capitales.
Es visitable antes y después de la Eucaristía (martes, jueves, sábado y domingo).

10 Calexa das Monxas

Es como se conoce a la calle María de las Alas Pumariño. Esta típica calle es de traza similar a las toledanas.



11 Porta do Valado

Románica del siglo XIII es de las mismas características que "Porta da Vila" aunque de menores proporciones, se cree que era una puerta secundaria de acceso al monte.
En el entorno hay una zona arqueológica con restos de la antigua muralla y viviendas medievales.



12 Calexón do Muro

Estrecho pasadizo que formaba parte del adarve de la antigua muralla, tiene una anchura de 1 metro que se ve ampliado en algún tramo, da acceso a la calle Margarita Pardo de Cela a través de unas escaleras.



13 Restos arqueológicos

Los controles arqueológicos realizados en "A Ribeira" permitieron la exhumación de una parte del muro de contención de los alfolíes (almacenes reales de sal) y de las antiguas aceñas que existían en el río Labrada. Los restos pueden contemplarse a través de dos ventanas arqueológicas, en la intersección con la calle Margarita Pardo de Cela se aprecia un giro con una mayor anchura de la estructura.



14 Iglesia de Santiago-San Francisco

Situada fuera del antiguo recinto amurallado, la iglesia perteneció al convento fundado en el siglo XIII por los padres franciscanos; ambos forman un bello Conjunto Artístico Nacional.
El templo actual del siglo XIV es de estilo ojival y tiene planta de cruz latina. En su interior existen varios sepulcros, sobresaliendo, en la nave principal, el de la Beata Constanza de Castro y el de D. Nicomedes Pastor Díaz. La capilla de la Orden Tercera tiene un retablo barroco, del siglo XVIII; la capilla de San Ildefonso pertenece a la antigua construcción del templo y alberga un retablo renacentista traído por D. Juan Dutton y Aguiar desde los países nórdicos y que perteneció al desaparecido convento de Santo Domingo. El claustro conserva de la primitiva construcción una puerta y tres arcos románicos descubiertos en 1945, también acoge la exposición permanente de pasos procesionales.
El ábside de estilo gótico (siglo XIV) está considerado como uno de los más esbeltos de Galicia, fue restaurado en 1965.
Horario de visita: lunes, miércoles, viernes y domingo antes y después de la Eucaristía.

Siguiendo el recorrido, pero ya por las afueras del casco antiguo, pueden visitar:

15 Capilla de la Misericordia

Fue fundada en el siglo XVII por D. Rodrigo Alonso Alfeirán y es de estilo herreriano. Aquí se encuentra la imagen del Ecce Homo, muy venerada por los viveirenses y, sobre todo, por los hombres del mar. El 1er viernes de marzo se celebra el día de las Tres Gracias. Horario de visita de 10 a 19 h.



16 Cúpula Iglesia de Vieiro

"Pulchra ut Luna" y "Electa ut Sol" son las obras que decoran la cúpula de esta iglesia, realizadas por David Catá, artista conceptual con gran proyección internacional. Representan a la Virgen en el momento de su coronación iluminada por el sol. Horario de visita: de 8 a 20 h.



17 Convento de Valdeflores

Situado en Xunqueira donde, según la leyenda, apareció enterrada una hermosa imagen de la Virgen de alabastro policromada. El convento que data del siglo XIV con trazas románicas y ojivales está declarado conjunto histórico. La iglesia consta de una sola nave y de sus tres altares, el Mayor fue obra del escultor José Otero Gorrita. Conserva un "Lignum Crucis" y una interesante hornacina con la imagen de Santo Domingo.



18 Iglesia de San Pedro

A 5 km de Viveiro, en la parroquia de San Pedro, se encuentra esta hermosa iglesia románica catalogada como Monumento Histórico Artístico Nacional. Es el monumento más antiguo del municipio, fue reedificada a mediados del siglo IX y posteriormente, en los siglos XII y XVII, fue ampliada y reformada.




MAR CANTÁBRICO
N
O
E
S
O VICEDO
XOVE
OUROL
O VALADOURO
Isla Gabeira
Punta Faro
Portonovo
Monte Faro
Caminos naturales del Cantábrico
Punta Insua
Punta Cabalo
Abresa
Cueva Doncella
Punta Mocarón
FARO
Camino del Mar
Aldea
Insua de Area
Área Etnográfica da Insua
Insua
Brieiro
a Ortigueira - Cedeira - Ferrol LU-862
Riquián
Laxe
Poceira
Escourido
Comiños
Foro
Pardiñás
Soutullo
Furcos
Area
Albol
Augadoce
CG-2.3
LU-862
a Foz - Ribadeo - Oviedo
Casanova
CELEIRO
Celeiro
Lodeiro
a Vicedo
Sacido
Espigón de Covas
Lombogordo
Cruz
Seiramar
Santo Alvites
a Ribadeo
Pirixel
COVAS
Covas
Pe de Boi
Nogarido
Puxigueiro
Silvoso
Pedreira
Tora
Cantarrana
Misericordia
Minas da Silvarosa
Pallaregas
Coto
Monte San Roque
Parque de Animales
Silvarosa
Caserío
VIVEIRO
a Cabanas
Paraíso
Real
Pombal
Pena
Cortes
Cal do Sapo
Montalbán
Nain
Penedo do Galo
Choupin
Cabeceira
Campo
Xunqueira
Lavandeira
Veiga
Carrapota
VIEIRO
Pelourao
Borralleiros
Ruanova
Cabandelo
Areal
Chonsela
Rio
Molinos de Balea
Boca da Fraga
Castelo
Fondón
MAGAZOS
Araide
Paseo del Río Landro
Portochoo
Xavariz
Outeiro
Rio Pedroso
Fontecoba
Acido
Monteceio
Engrobias
Carballo
Barbeito
Randamil
Cacheiro
Borreiros
Cristo
Trabe
Catarou de Arriba
Santeira
Xuncal
Pelteira
Veira
SAN PEDRO
Portociño
Vilar
Baralla
GALDO
Valdemirós
Seixas
Vilameá
Catarou
Orade
LANDROVE
Pedrouzos
Cancelo
Ximarreira
Monte Castelo
Rocha
Lamaceda
Mañor
a Xove
Corredoira
VALCARRIA
Poço da Ferida
San Miguel de Souto
Abelleira
Toxeiras
Naseiro
Po
Ermita de S. Martín
Chaos
Botán
Reiverte
Pelcorvo
Formación granítica
Calvoso
Outeiro
Rivas
Castro
Souto da Retorta
Nogarido
Figueiroa
Rego da Cova
Arredonda
Eucaliptal
Pumariño
Galiñeiro
a Breyes
Mourence
CHAVIN
Rubeiras
Mallá
Riaño
Río Landro
LU-540
a Lugo - Vilalba
Pineiro
Ramos
Castiñeiras
BOIMENTE
Escora
Lombo
Casanova
Condomiñas
Fraga das Saimas
Rubeira
Rozada
Fontao
Morgade
Albuín
Curro de Candaoso
Cabanas
Torre
Lamas
Gromedoiro
Vilar
LU-161
a Ferreira - Alfaz - Mondoñedo
IGLESIA
MONASTERIO
ERMITA - CAPILLA
PAZO
MONUMENTO HISTÓRICO ARTÍSTICO NACIONAL
MONUMENTO NATURAL
CURRO
ARQUEOLÓGICO
PLAYAS
CASCADA
MIRADOR
ARTESANÍA - CERÁMICA
1 MONTE SAN ROQUE
2 ESPIGÓN de COVAS
3 A INSUA
4 RÍO LANDRO
5 MOLINOS de BALEA
6 POZO da FERIDA
7 SOUTO da RETORTA
8 FRAGA das SAÍMAS
9 MONTE CASTELO
10 MONTE FARO
11 RUTA del CANTÁBRICO
12 CAMINO del MAR
13 MINAS da SILVAROSA



VISITAS DE INTERÉS NATURAL

Pasear por el interior del municipio es ir descubriendo hermosos rincones donde la naturaleza creó encantadores parajes naturales y que tratamos de conservar en su estado natural. El río Landro, a lo largo de su recorrido, nos descubre paseos inolvidables para desembocar en el Cantábrico formando la Ría de Viveiro, una de las más singulares de las Rías Altas Gallegas.

1 Monte San Roque y Penedo do Galo

Situado en Viveiro tiene acceso en coche o a pie. El acceso rodado es por Av. de Cervantes hay que desviarse a la izquierda en dirección al cementerio, desde allí son 2,5 km hasta el Semilleiro donde se bifurca la ruta, a la derecha hacia Penedo por una pista sin asfaltar, o hacia la izquierda hasta San Roque.
El acceso peatonal parte de "Pontelabrada" está señalizado en todo su recorrido con unos postes (con una placa blanca y azul) la ruta es de 5,5 km de subida hasta Penedo y al bajar, en el Semilleiro, se desvía hacia San Roque.
Las vistas de la ría son espectaculares desde ambos miradores. San Roque tiene una magnífica área recreativa, una capilla (fundada en el s. XVI y restaurada en 1963), la cueva del Santo y una reserva de animales (gamos, ponis, burros, ñandúes y ovejas de Camerún) que incrementan su principal atractivo.



2 Paseo marítimo y espigón de la playa de Covas



El paseo marítimo discurre paralelo a las playas de Covas, Seiramar y Sacido. Unos 3 km que se ven ampliados con el acceso al espigón de apoyo de la playa de Covas, que tiene una longitud de 850 m. Durante el recorrido se puede disfrutar de la ría y de su entorno.

3 Área etnográfica de la Insua

Aquí está el antiguo cargadero de mineral de la Silvarosa, se accede por la carretera AC-862 (Ferrol) pasado un complejo hotelero, a 1 km, encontramos el desvío en la primera curva a la derecha, hacia Escourido.

Las minas de hierro supusieron una importante fuente de riqueza para Viveiro a finales del siglo XIX y principios del XX. El mineral se transportaba al cargadero por un tranvía aéreo bicable, sistema Bleichert, de 5570 m de longitud; allí se almacenaba en grandes tolvas. A través de un túnel se recogía y lavaba para hacerlo llegar a una estructura inferior de hierro, que se adentraba en el mar donde se volcaba directamente en las embarcaciones; su destino era Alemania e Inglaterra con el objetivo principal de fabricar cañones. A 2 km está la Cueva de la Doncella, una pequeña cavidad situada en un acantilado en el lugar de "O Forno dos Mouros", se recomienda extremar las precauciones en el entorno, en el acceso y en el interior.





4 Paseo fluvial Alcalde Cerdeiras

Se accede por la Av. de Ferrol y en la explanada del puente de la variante empieza el paseo fluvial peatonal, a través del túnel de la vía del tren, se llega a "As Aceas". La ruta a la orilla del Landro pasa cerca del convento de Valdeflores, a la izquierda, y recorre A Panela, área de reserva de aves; A Veiga; el pozo de Piago, donde hay un panel informativo con la leyenda del Dragón de Piago; un embarcadero y finaliza en el área recreativa de Portochao. El recorrido total es de unos 7 km en el marco incomparable del río Landro.

5 Molinos de Balea

Saliendo por la carretera LU-540 (Lugo-Vilalba) esta pequeña ruta parte de la curva de Xunqueira, el recorrido, en ascenso, es de 1 km siguiendo el curso del rego de Fontecoba, hay 6 molinos de caño, cinco de ellos alineados para aprovechar el mismo curso del agua. El último molino es el de "A Rocha", el mejor conservado, es testimonio de ingeniería popular, su caño lleva el agua al molino, a modo de acueducto de unos 30 metros de recorrido. Continuando por el sendero hay una pequeña cascada.



6 Pozo da Ferida

Esta cascada está situada a 13 km de Viveiro, se accede por la carretera LU-540 (Lugo–Vilalba) y en Landrove está el desvío hacia la LU-161 (Ferreira-Chavín), dirigirse a San Pedro (donde está la iglesia románica más antigua del municipio) y continuar 8 km por las pistas LuP-6607 y la LuP-2604 hasta una marquesina de piedra (donde hay un indicador); girar a la derecha, por una estrecha pista se llega a unas casas abandonadas donde hay una pequeña zona para estacionar, desde allí se inicia el recorrido peatonal por el sendero, 1 km en pendiente, hasta el Pozo da Ferida; hay que extremar las precauciones con niños.

Esta potente y estrecha cascada la forma el río Loureiro en su primer tramo, salvando un desnivel de más de 40 m; vierte sus aguas sobre una gran poza circular, de cierta profundidad, de unos 20 m de diámetro, que expulsa, a su vez, el agua a unos pequeños saltos rocosos. Es un espectáculo de ineludible visita para los amantes de los parajes naturales.



7 Souto da Retorta - Eucaliptal de Chavín

Cerrado temporalmente por obras de mantenimiento

Monumento Natural situado a 7 km de Viveiro, en Chavín; esta masa forestal alberga un centenario eucaliptal de los más antiguos de Galicia. Se accede por la carretera LU-540 (Lugo–Vilalba) y en Landrove está el desvío hacia la LU-161 (Ferreira-Chavín) seguir la carretera hasta el lugar de Calvoso, a continuación de una nave industrial, girar a la derecha hasta una explanada donde estacionar. El recorrido peatonal, de unos 700 m, transcurre por un sendero de tierra entre el río y el canal.

En el año 1880 fueron plantados 6 eucaliptos con la intención de proteger un canal del río Landro de las continuas riadas. Estos eucaliptos alcanzaron unas dimensiones poco frecuentes; algunos de ellos sobrepasan los 70 m de altura. "O Avó" (El Abuelo) tiene una altura de 61 m, un pie de 7,5 m de perímetro y un volumen de 75 m^3; está considerado como el árbol más grande de España y está incluido en el catálogo gallego de árboles singulares; en el año 2010 fue premiado como Árbol del Año por la Organización Bosques Sin Fronteras y la Fundación Biodiversidad.



En el año 2015 se instaló una valla perimetral para protegerlo ya que debido a su edad está muy afectado por diversas enfermedades y es preciso evitar la compactación del terreno en su entorno.

8 Fraga das Saímas

Por la carretera LU-161 dirección a Ferreira-Chavín la Fraga está situada a 15 km de Viveiro en la parroquia de San Andrés de Boimente, tras un desvío señalizado a la izquierda y a través de una pista se llega a esta masa de vegetación autóctona, con un alto grado de naturalidad, donde el visitante puede disfrutar de un agradable paseo por el corazón de la fraga, a lo largo de 1,2 km. Ocupa una superficie aproximada de 100 hectáreas. De toda la gran variedad de especies arbóreas (roble, avellano...) destacaremos el Ilex Aquifolium (acebo), especie protegida en Galicia.



9 Monte Castelo



Por la carretera LU-540 (Lugo–Vilalba) a 8 km de Viveiro, en Landrove, a la altura de Arredoada hay un desvío señalizado a la derecha que da acceso a través de una pista forestal hasta el monte Castelo, situado a 485 m de altitud. Un poco antes de llegar a la cima hay un mirador desde donde se divisa el valle de Landrove y Galdo con la ciudad de Viveiro al fondo. Ya en la cima del monte desde un área recreativa (de hermosas formaciones de rocas), se puede divisar Bravos y los quince oteros que rodean el valle. En la ermita de San Martín se celebra una romería, entre la última quincena de mayo y la primera de junio, de gran tradición porque el agua de lluvia que permanece entre las rocas erosionadas, al pie de la ermita, se la considera dotada de propiedades curativas para enfermedades relacionadas con la vista, el oído y la cabeza.

10 Monte Faro

Saliendo por la carretera LU-862 (Ribadeo-Oviedo), a unos 3,5 km de Viveiro está el desvío a Area, desde allí pasar la playa y girar a la izquierda bordeando la iglesia, son unos 2 km hacia Faro donde empieza la carretera de acceso al mirador. En la subida hay un sendero, a la derecha, que lleva hacia Punta Faro, por el camino se puede ver la pequeña playa de Portonovo y la costa de Xove. Desde la cima se divisan las islas Coelleira, Gabeira e Insua, las playas de Area y Covas, así como el puerto de Celeiro. Recientemente se recuperaron los restos de la antigua garita de vigilancia y del hacho.



11 Camino natural de la ruta del Cantábrico

Ruta peatonal que discurre por la costa de Lugo. El recorrido por nuestro municipio es de 12,5 km; desde la playa de Portonovo hasta el inicio de la Playa de Abrela.



12 Camino del Mar



Viveiro es historia viva del Camino de Santiago, el Camino del Mar lo atraviesa por su línea de costa. Queda sumamente demostrada la presencia de peregrinos durante muchos siglos en la documentación hallada en distintos portulanos sobre la peregrinación de ingleses llegados al puerto de Viveiro. En la actualidad se conservan los edificios de tres de los hospitales, estos son: Santa Ana (Celeiro), Santiago y Santa María, en Viveiro.

13 Minas de la Silvarosa

Las minas de Silvarosa fueron uno de los yacimientos más importantes de Galicia, esta antigua mina de hierro, que estuvo en funcionamiento desde 1899 hasta 1966, llegó a tener 500 trabajadores por lo que en 1906 se creó el poblado minero que contaba con una capilla, un hospitalillo y una escuela. Actualmente se pueden ver restos de edificaciones como el depósito y la galería Federico, el polvorín, un túnel minero o la machacadora. Hay paneles informativos en la propia zona.



PLAYAS

Calidad es la palabra que mejor define a las playas de Viveiro, largos y finos arenales en los que poder tomar el sol, jugar, caminar y, cómo no, bañarse. También existen otras playas de menor tamaño como Portonovo, Arnela, Celeiro, Seiramar (de uso compartido) o Sacido (sin acceso peatonal).

Playa de Area



Está situada en la parroquia de Area, en la ladera del monte Faro, a 4,5 km de Viveiro, tiene una longitud de 1200 m de arena blanca y oleaje tranquilo. Posee un conjunto de dunas de gran interés paisajístico y una isla refugio de aves marinas.

Playa de Covas

Esta playa urbana está situada al fondo del estuario de la ría, es una playa de fina y blanda arena. Es el arenal más largo del municipio con casi 2000 m de longitud y una anchura que oscila entre los 150 y los 30 m dependiendo de la marea. Paralelo a ella discurre un paseo marítimo que la une con la ciudad de Viveiro. En el margen izquierdo están situados los Castelos donde se erige el monumento en recuerdo del naufragio, en 1810, del Bergantín Palomo y la Fragata Magdalena, en el cual perecieron 550 marineros de la Armada.



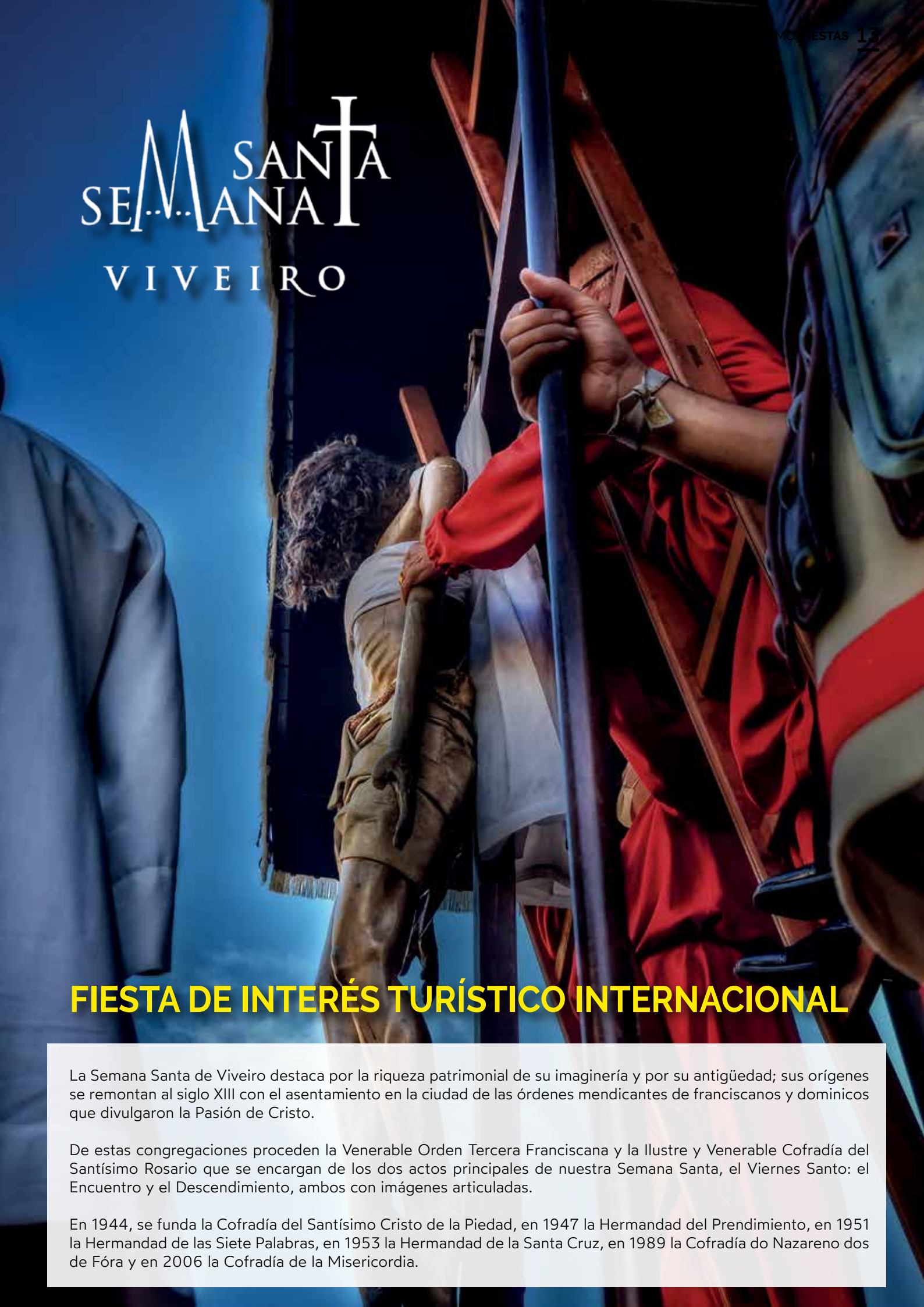

FIESTA DE INTERÉS TURÍSTICO INTERNACIONAL

La Semana Santa de Viveiro destaca por la riqueza patrimonial de su imaginería y por su antigüedad; sus orígenes se remontan al siglo XIII con el asentamiento en la ciudad de las órdenes mendicantes de franciscanos y dominicos que divulgaron la Pasión de Cristo.

De estas congregaciones proceden la Venerable Orden Tercera Franciscana y la Ilustre y Venerable Cofradía del Santísimo Rosario que se encargan de los dos actos principales de nuestra Semana Santa, el Viernes Santo: el Encuentro y el Descendimiento, ambos con imágenes articuladas.

En 1944, se funda la Cofradía del Santísimo Cristo de la Piedad, en 1947 la Hermandad del Prendimiento, en 1951 la Hermandad de las Siete Palabras, en 1953 la Hermandad de la Santa Cruz, en 1989 la Cofradía do Nazareno dos de Fóra y en 2006 la Cofradía de la Misericordia.

ACTOS Y PROCESIONES



Viernes de Dolores: Procesión de la Virgen de Dolores.
Sábado de Pasión: Pregón de Semana Santa en el teatro Pastor Díaz.
Domingo de Ramos: Bendición de Ramos y Procesiones de la Borriquita y del Ecce Homo "dos franceses".
Lunes Santo: Tamborrada.
Martes Santo: Vía Crucis de Mujeres.
Miércoles Santo: Vía Crucis de Hombres.
Jueves Santo: Celebración de la Eucaristía de la Cena del Señor (Lavatorio de pies) y las Procesiones de la Última Cena, el Prendimiento y la Misericordia.
Viernes Santo: El Encuentro, Sermón de las Siete Palabras, Acción Litúrgica de la Muerte del Señor, el Desenclavo y las Procesiones del Santo Entierro, la Pasión y la Soledad.
Sábado Santo: Procesión de la Esperanza de la Resurrección y Solemne Liturgia de la Vigilia Pascual.
Domingo de Resurrección: Procesiones del Encuentro de Resurrección y del Vía Lucis.

Durante la Semana Mayor se instala, en la explanada del ábside de la iglesia de San Francisco, la **Antesala de un Museo**, una gran carpa donde se pueden admirar las imágenes procesionales de la Pasión, la Esperanza y la Resurrección; fotografías, estandartes, hachones, trajes y orfebrería completan esta exposición. El resto de las imágenes procesionales se exponen en las iglesias de Santa María y San Francisco y en las capillas de la VOT y de la Misericordia.

EL FESTIVAL MÁS INTERNACIONAL



Veinte ediciones consolidan al Resurrection Fest como un festival de referencia, con KISS, Rammstein, Iron Maiden, Scorpions, Motörhead, Megadeth, KoRn o The Offspring como principales cabezas de carteles estos años. Numerosos premios avalan su trayectoria: mejor festival de gran formato de España y Portugal, mejor festival de la Península Ibérica, mejor zona de acampada, mejor comunicación, mejor directo internacional, Premio Martín Códax de la Música como mejor festival del 2017, mejor actividad paralela por el ResuKids o Best Line Up y Best Festival Photo en los Iberian Festival Adwards 2020.
Cuatro días de festival que convierten a Viveiro en la capital mundial del hardcore, el heavy metal, metalcore, el punk-rock y otros sonidos alternativos.
Más de 140000 personas, de 50 nacionalidades diferentes, que disfrutaron de la música de Judas Priest, Thill Lindemann, Slipknot, Korn y Jinjer, entre otros.

DE INTERÉS TURÍSTICO DE GALICIA



Tiene lugar en el Curro de Candaoso (Montes do Buio y Lerín) en la parroquia de Boimente, el 1er domingo de julio. Es una típica y antiquísima operación de corte de crines, marcado y doma de caballos que viven en estado semisalvaje en este espacio montañoso. Además habrá las típicas sopas de ajo, comidas campestres, competiciones, carreras de caballos, verbena, grupo de gaitas...

Merluza del pincho de Celeiro

Fiesta gastronómica en la que se prepara la merluza en ocho especialidades diferentes: empanada, salpicón, caldeirada, salsa verde, especial Penalba, a la gallega, chilindrinas o Galipizza. Se celebra en Celeiro en el mes de julio, el sábado anterior al inicio de las fiestas del Mar, en la explanada de la piscina municipal.

La merluza es pescada por barcos de este puerto de manera tradicional, a anzuelo, en las aguas del Gran Sol. La merluza del pincho de Celeiro se incorporó, en el año 2003, a la denominación Galicia Calidade, convirtiéndose en el primer producto fresco del mar amparado, en España, por una marca de garantía; en el año 2017 obtuvo el certificado de sostenibilidad medioambiental, social y económica "Friend of the Sea" y en 2018 consiguió el Premio Alimentos de España en la categoría de Producción de Pesca y Acuicultura.



Romería de Naseiro

Naseiro es otra de las grandes fiestas del municipio y una de las romerías de mayor renombre de Galicia. Tiene lugar en San Pedro, en pleno valle del Landro, en torno al 4º domingo de agosto. Durante cinco días, desde el viernes hasta el martes, miles de personas se dan cita cada año en esta romería gastronómica. Es un derroche en cuanto a la cantidad y calidad de comida (platos típicos como pulpo, caldo, empanada y sardinas), bebida y ganas de diversión.

otras FIESTAS y eventos

Febrero

> **La Candelaria.** Se celebra a principios de mes, en la capilla de Copacabana, en Landrove.

> **Virgen de Lourdes.** El 11 de febrero, festividad de la Virgen de Lourdes, tiene lugar la tradicional Procesión de las Antorchas.

> **Carnavales**

Dentro de su programación destacan las "Alpuxarradas", sátiras de los participantes sobre la actualidad del momento; el desfile de disfraces y el Entierro de la Sardina el más singular de toda Galicia, la Sardina va acompañada por la comitiva vestida con sábana blanca, turbante enjoyado y la cara tiznada; viudas y plañideras de luto riguroso y la corporación con autoridades civiles, militares y eclesiásticas; todos ellos entonan las coplas tradicionales con más de un siglo de historia.

Marzo - Abril

> **Las Tres Gracias**

El 1er viernes de marzo, en la capilla de la Misericordia, se rinde culto al Ecce Homo pidiéndole tres gracias.

> **Domingo de las Tortillas**

El domingo anterior a Ramos es el tradicional día de Lázaro, que simboliza la entrada oficial de la primavera, y se celebra disfrutando, en el campo o en la playa, de una comida familiar o con amigos en la que la tortilla es la protagonista.

> **Semana Santa "dos Nenos"**

Tiene lugar el viernes y el sábado de Pascua, se celebra desde hace más de 50 años y surge por la propia iniciativa de los niños que sacaban en procesión los santos que tenían en sus casas, con dos palos a modo de cruz y latas que hacían las veces de tambores. Hoy esos santos son reproducciones a pequeña escala de nuestra Semana Santa y los niños siguen siendo los protagonistas (llevadores, mantillas, autoridades, bandas de tambores o romanos).

Mayo

> **Santa Cruz** en Chavín, a principios de mes.

> **Feira das Maulas**. Con más de tres siglos de historia esta feria tradicional se celebra en Galdo el 2º domingo.

> **Corpus Christi**. En Boimente.

Junio

> **San Martín Castelo.** Tiene lugar en Landrove entre la última quincena de mayo y la primera de junio con verbena y la romería de subida al monte.

> **Corpus Christi.** La procesión de Corpus sale de la iglesia de Santa María del Campo y a lo largo de 1 km recorre las calles del centro histórico con espectaculares tapices florales de diferentes motivos.

> **San Juan.** Desde Covas se da la bienvenida al verano con la típica hoguera en la playa, además de verbenas y la sardiñada.

> **San Pedro** en la parroquia del mismo nombre.

Julio



> **Mercado Renacentista Carlos V.** Las calles del centro histórico se engalanan con colgaduras, hay un gran mercado con productos de alimentación, perfumes, especias, platerías, textil o artesanos del cuero y la piedra; juegos, música o exhibiciones de cetrería. El viernes se escenifica el desembarco de Carlos V y la entrada en la villa. El sábado tienen lugar las tradicionales comidas en diferentes rincones del casco antiguo.
> **Procesión del Carmen.** El tercer domingo de mes, procesión por las calles de Viveiro.
> **Ether**. Festival de música electrónica que se celebra en el parque Pernas Peón.



> **Fiestas Patronales y del Mar.** En Celeiro, en honor a Santiago Apóstol, la Virgen del Carmen y Santa Ana. Se celebra en torno al 25 de julio y tiene lugar la popular procesión marítima del Carmen, la fiesta de la empanada, verbenas entre otras muchas actividades.
> **San Pantaleón** en Galdo, el 27 y 28 de julio.

Agosto



> **Mostra Folklórica Internacional.** Festival organizado por Bágoas da Terra en el que participan varios países de todo el mundo en la Gran Gala Internacional, se complementa con otras actuaciones como la mostra infantil o el concierto de música folk.
> **Beer-Veiro Fest.**
> **Festival de Música Coral.** Tiene lugar a mediados de mes y participan varias corales, entre ellas la Coral Polifónica Alborada de Viveiro.
> **Feria de Artesanía.** A mediados de mes, durante 10 días, exposición de oficios artesanos (cuero, madera, barro, cerámica, orfebrería, manualidades, lino...) y demostraciones en directo de algunos de ellos.



> **Feria del Libro.** Durante las fiestas patronales se celebra esta feria con presentaciones, firmas de libros y actividades para niños.



> **Fiestas patronales en honor a San Roque y Nuestra Señora**, con verbenas (del 14 al 16); pasacalles con grupos de gaitas; Gigantes y Cabezudos; la tradicional subida al monte, la madrugada del 16 y ese mismo día por la noche los fuegos artificiales y como colofón la popular sardiñada en el Campo das Nogueiras.
> **"Xira a Portochao"** el 17 de agosto.
> **Feria de Stocks.**

Septiembre

> **Nuestra Señora.** En Xunqueira a principios de mes con verbena y procesión con la Virgen.
> **Nuestra Señora.** En Area-Faro.
> **San Cibrao**. En Vieiro a mediados de mes.
> **San Miguel**. En Galdo.

Octubre

> **Festa Labrega.** Ambientada en los años 50 se celebra en Landrove.

Noviembre

> **Jornadas de Historia y arqueología marítima**, segundo fin de semana.



Navidad

Diversas actividades llenan la Navidad en Viveiro: Panxoliñas e outros cantos de Nadal, la casita de Papá Noel, conciertos, el mercado navideño **"A Trastenda de Nicomedes"**, la Cabalgata de SSMM los Reyes Magos de Oriente y el belén **"Viveiro ante o Berce"** que, con figuras a tamaño natural, refleja la vida en aquella época con un gran mercado donde no faltan los oficios tradicionales: herreros, canteros, pastores, viticultores, tintoreros, secadero de bacalao o lavanderas; los Reyes Magos, la Sagrada Familia o Herodes completan este nacimiento que, durante un mes, se instala en el entorno de la iglesia de Santa María.



** Listado orientativo de eventos y fiestas.*

Ferias y Mercados

FERIA
El día 1 y el 3er domingo de cada mes. Se celebra en la explanada de la variante con productos de textil, calzado...

MERCADO
Los jueves se celebra el mercado semanal en la plaza Mayor, con productos de la huerta, fruta, quesos, miel, flores...



ALOJAMIENTOS

Dormir en Viveiro es siempre un acierto debido a la variedad y calidad de sus establecimientos hoteleros. Con casi 2000 plazas hoteleras repartidas entre 11 hoteles, 3 pensiones, 3 casas de turismo rural, 10 apartamentos, 1 camping, 1 albergue y 1 área de autocaravanas. Con instalaciones modernas y, en su gran mayoría, cercanas al mar, colmarán co+n toda seguridad las expectativas de los viajeros más exigentes.

Puede obtener más información a través del código QR.

RESTAURACIÓN

Viveiro se distingue por la calidad y variedad de mariscos (nécoras, percebes, camarones, almejas, mejillones, berberechos o centolla) y pescados (merluza del pincho, lubina, rape, lenguado, salmonete, parrochas, raya, chicharro o sardinas). También son muy apreciados los calamares, chocos y pulpo, que se capturan en nuestra ría, o las excelentes carnes de cerdo y ternera. Sin olvidarnos de platos tan tradicionales como el caldo, el cocido o la empanada, o productos como el Pan de los Apóstoles en Semana Santa o las chulas en carnaval.



ACTIVIDADES DE OCIO

ROQ SPORT
www.roqsport.com
info@roqsport.com
Tel: 606 863 119 / 646 514 602 / 636 270 437
Paintball, quads, escalada, rapel, barranquismo, servicio de guías de senderismo y BTT. Alquiler: bicis, patines, tablas de paddle surf y kayaks.



ROQ PARK
Tel: 606 863 119 / 646 514 602
Monte San Roque. Dispone de 4 circuitos a diferentes alturas y grados de dificultad entre en los árboles (rondinos, tirolinas, puentes tibetanos, barras de equilibrio...) que están diseñados para el disfrute de niños y adultos. Además de kars a pedales, tiro con arco y circuito de orientación.

OXÍGENO SURF
www.school.oxigenosurf.com
oxigenosurfschool@hotmail.com
Margarita Pardo de Cela, 26. Tel: 982 109 074 / 645 873 593 / 636 277 966
Cursos de surf, bodyboard, skate y paddle surf

VIVEIRO SURF ESCOLA
viveirosurfescola@gmail.com
www.viveirosurfescola.com
Tel: 646 368 018
Clases de surf y bodyboard. Rutas en paddle board.

C.A.S. COSTA LUGO
www.buceocostalugo.com
Tel: 609 423 210
Cursos buceo, inmersiones, bautizos, salidas todo el año.



MERGULLO VIVEIRO
www.mergulloviveiro.com
Av. Ramón canosa, 5 – lat. drcho. local 6. Celeiro. Tel: 638 378 631
Centro de buceo.

PISCINA MUNICIPAL VIVEIRO
C/ Chitona. Celeiro. Tel: 982 570 610
Actividades sala: TRX, spinning, pilates...
Actividades agua: natación (iniciación, medio y perfeccionamiento).



KARTING ARIFRAN
www.kartingarifran.es
Carretera Ferrol-Gijón. Escourido. Tel: 982 560 497 / 982 551 264
Complejo de ocio con 15.000 m² de instalaciones. Abierto de febrero a octubre, de martes a domingo: verano (11 a 14 h y de 16:30 a 21:30 h.), invierno (de 16 a 20 h)

SPA Y PÁDEL EGO
Playa de Area, 1. Tel: 982 560 987
Pistas cubiertas y al aire libre. Previa reserva.

WELLNESS THALASSO
Playa de Sacido. Tel: 982 570 016
Circuito termal de talasoterapia con piscina de agua de mar, chorros, saunas...

VIVERTREN
Tel: 982 551 117.
info@autobusesdeviveiro.es
Tren turístico con capacidad para 50 personas.

TERRALMAR
Puerto Deportivo. Tel: 644 143 301
Paseos en lancha Vivemar por la ría de Viveiro. Solo verano.

MI TESORO
Tel: 627 278 191
Paseos en embarcación, rutas a caballo, alquiler de bicicletas, paddle surf y kayaks.



EVENTOS DEPORTIVOS
A lo largo del año tienen lugar diferentes eventos y actividades deportivas como: **CAMOVI**. Carrera circular por montaña "Montes de Viveiro" cuenta con diferentes categorías: C45K relevos, C42K, C21K, C18k, C10K, CKids y Andaina.
Rallye da Mariña, campeonato de gimnasia rítmica, regata de bateles (remo), piragüismo, rugby, badminton, ciclismo adaptado y Gran premio ciclista San Roque, carrera nocturna Adrián Ben, tiro al plato, torneos de fútbol, carreras de caballos, ruta caballar...

CULTURA Y COMERCIO

AUDIOGUÍA FICCIONADA

"Conversaciones en un Viveiro fantástico" un viaje en el tiempo por la historia de Viveiro a través de algunos personajes históricos de la vida política, económica o artística. Interpretadas por el grupo Chévere están disponibles en gallego, castellano, inglés y francés.

GUÍAS TURÍSTICOS

Si desea contratar visitas por su cuenta puede contactar con guías oficiales habilitados en Galicia.
Suso Martínez (637 920 021), Sra. María Turismo (Noela 636 737 608) y Rutas Galicia Norte (Boris 634 631 461).

CINES VIVEIRO

Misericordia, 19. Tel: 982 570 162
3 salas de cine con proyección digital 2D y 3D para disfrutar de los mejores estrenos.

CONSERVATORIO PROFESIONAL DE MÚSICA

Travesía de la Marina. Tel: 982 560 486
Estudios de piano, canto, clarinete, flauta travesera, gaita, guitarra, saxofón, trombón, acordeón...

TEATRO PASTOR DÍAZ

Constanza de Castro. Tel: 982 560 162
Fue construido en 1919. Acoge la oferta cultural de Viveiro, teatro profesional y de aficionado para adultos y niños, conciertos o charlas, también alberga actividades como las "Alpuxarradas" en carnavales, el pregón de Semana Santa o festivales.

BIBLIOTECA MUNICIPAL

C/ Fausto Galdo. Tel: 982 570 606
Horario: lunes a viernes de 8:30 a 15 h y de 16:30 a 20:30 h / Sábado de 10 a 14 h. Horario de verano: 08 a 15 h de lunes a viernes.
3 aulas de lectura, sala de prensa, zona infantil y juvenil, 5 puntos de internet y Wi-Fi.

ZONAS WI-FI

En el municipio disponen de tres zonas Wi-Fi abierta, al lado de la biblioteca de Viveiro y los centros sociales de Covas y Celeiro.



EXPOSICIÓN PERMANENTE DE SEMANA SANTA

Los claustros de San Francisco albergan esta exposición con pasos procesionales de la Venerable Orden Tercera Franciscana, de la Hermandad del Prendimiento, de la Hermandad de la Santa Cruz, y de la Cofradía del Nazareno dos de Fóra. Puede visitarse durante todo el día. También cuenta con un punto de información de la Semana Santa en el local de la Cofradía del Santísimo Cristo de la Piedad.

ARTESANÍA DE GALICIA



COMPLEJO REGALXUNQUEIRA

Camiño Real, 127. Xunqueira. Tel: 982 562 589
Centro Cultural declarado por la Xunta de Galicia como conjunto museístico de artes decorativas y etnográficas en su totalidad. Museo de Cerámica. Museo de la Piel. Sala de Exposiciones. Auditorio-Biblioteca. Centro didáctico. Tienda de artesanía.

ÓSCAR RODRÍGUEZ

Av. de Cervantes, 5-7. Tel: 982 550 057
Taller de joyería. Diseño y fabricación de joyería.

CRISOL

Plaza de Lugo, 5. Tel: 982563611
Taller de joyería y tienda.



ASPANANE

Av Ramón Canosa, s/n. Tel: 982 563 083
Asociación de padres de niños y adolescentes con necesidades especiales. En el centro ocupacional realizan trabajos de artesanía en los talleres de madera y cerámica; serigrafía, tampografía y vinilo. Punto de venta en las propias instalaciones y en la oficina de turismo.



VIVEIRO CENTRO COMERCIAL HISTÓRICO

Díaz Freijo, 3. Tel: 982 550 707
Centro comercial abierto que cuenta con más de 140 empresas y profesionales asociados. Engloba la zona comercial del casco histórico, Lodeiro y Verxeles. Realizan campañas durante todo el año. Los jueves tiene lugar el juepeo (tapas) excepto julio y agosto.

ASOCIACIÓN BEIRAS DE VIVEIRO

asociacionbeiras@hotmail.com
Asociación de hosteleros y comerciantes de Covas. Formada por 34 establecimientos; organizan actividades durante todo el año y los jueves mercatapeo (excepto julio y agosto). También cuenta con una Nevera Solidaria en la zona de Granxas.

CONOCER LA MARIÑA LUCENSE Y ORTEGAL

Para los que creen en un turismo diferente, un turismo slow, que les gusta disfrutar del patrimonio histórico y cultural, de la naturaleza, de las tradiciones locales encontrarán un lugar único en este rincón de las rías altas. Además de visitar Viveiro les recomendamos algunos lugares de interés próximos tanto por la costa como por el interior. Existe la posibilidad de recorrer la costa andando o en bicicleta por la ruta de los Caminos Naturales del Cantábrico que va desde Ribadeo a Ladrido (Ortigueira), siete etapas y tres ramales, en un total de 150 kilómetros; además de dos Caminos de Santiago, el Norte y el Camino del Mar.



Xove

La senda costera alberga lugares como el Faro de Roncadoiro, el área arqueológica de San Tirso o los acantilados de papel en Morás. En el interior la cascada de Guilán o la ruta de los Molinos por el río Rigueira permiten disfrutar de la naturaleza. El patrimonio religioso lo forman las iglesias de Lago, Morás, Rigueira o Xuances.



San Cibrao. Cervo

En este pueblo marinero destacan el faro Punta Atalaya, Os Farallóns, los restos de las antiguas fábricas de salazón, la carpintería de ribera de Francisco Fra, el puente medieval de O Bao y el Museo del Mar, que alberga la historia y tradición marinera de la comarca; horario de visita de martes a sábados de 11 a 14 h y de 17 a 20 h, domingos y festivos de 11 a 15 h. Tel. 982 594 572.

Burela

En Burela se respira cultura marinera, destaca el puerto pesquero, el barco museo bonitero Reina del Carmen que ofrece visitas guiadas (tarifas y horarios en el tel. 982 580 609), el monte Castelo, la iglesia da Vila do Medio con pinturas murales del s. XVI y las diferentes rutas geológicas.

Castro de Fazouro. Foz

A 4 km de Foz se encuentra el Castro marítimo de Fazouro (s. II d. C.), sobre un promontorio peninsular aparece protegido por fosos defensivos excavados en la roca. Tras las excavaciones realizadas en 1963 quedaron a la luz las ruinas de varias viviendas con planta elipsoidal y cuadrada, un trozo de calzada y diversos objetos.



San Martiño. Foz

Monumento Histórico Artístico Nacional. La Catedral de San Martiño fue sede episcopal de la diócesis mindoniense hasta el s. XII, tiene el mérito de ser la primera catedral construida en España. El templo actual data de los siglos IX-XII, en su interior destaca la riqueza iconográfica de los capiteles, sus pinturas murales y un retablo de piedra único en el arte románico europeo. Se puede visitar el centro de interpretación y la basílica (consultar horarios en el tel. 982 132 607).
A 200 m está Espazo Caritel un jardín botánico y la galería de arte contemporánea. Concertar visitas en el tel. 982 132 694.



Sargadelos. Cervo

La fábrica permite conocer el proceso de elaboración de esta cerámica y la colección de sus mejores piezas. Horarios de visita: planta de producción (lunes a viernes de 9 a 14 h), galería (lunes a viernes de 10 a 20 h, sábados de 10 a 14 h y de 16:30 a 20 h, domingos a partir de junio, de 10 a 14 h y de 16:30 a 20 h). El museo abre de lunes a sábado de 10 a 14 h. Las visitas son gratuitas (tel. 982 557 841).
Por lo que se refiere al pueblo de Sargadelos, se pueden ver los restos de la antigua Real Fábrica de Fundición y Loza (s. XVIII), la Casa de la Administración, el Paseo de los Enamorados y la Senda Botánica del Monte Escarabelada.

Barreiros

Sus ocho kilómetros de playas de arena blanca y fina contrastan con un paisaje rural salpicado de hórreos, palomares, pazos y elegantes viviendas indianas, legado aportado por los emigrantes a las Américas. En Barreiros hay lugares como Santo Estevo do Ermo con su icónica cascada o los miradores de Penabor y Comado, atalayas naturales sobre la ría del Masma y la rasa Cantábrica respectivamente.

Playa de Las Catedrales. Ribadeo

Es una de las más espectaculares del litoral cantábrico debido a las cuevas, túneles, bóvedas y arcos que el agua del impetuoso mar excavó en la dura roca de los acantilados de la costa. Para la visita se recomienda consultar el horario de la bajamar. Reserva de visita en verano y Semana Santa.



Ribadeo

La ría (zona ZEPA) destaca por la riqueza en aves de diferentes especies. El casco histórico combina diferentes estilos arquitectónicos, como el pazo neoclásico de Ibáñez, la Torre de los Moreno, el convento de Santa Clara (s. XIII) o la Capilla de la Atalaya (s. XII), el Castillo de San Damián (s. XVII), merecen la pena las rutas del Ribadeo Indiano y Ribadeo Ilustrado.



Trabada

Es un referente de turismo rural y de naturaleza donde las huellas arqueológicas dejan testimonios de un pasado prerromano, como el menhir del "Marco da Pena Verde" citado en el Diploma del Rey Silo (ano 775). Las casas solariegas renacentistas de los siglos XVI-XVII muestran sus blasones familiares.



A Pontenova

El conjunto etnográfico de Vilaoudriz comprende las minas, el grupo de hornos de calcinación de hierro, los pilares del antiguo teleférico minero, los depósitos de mineral o las antiguas instalaciones del ferrocarril.
En la "Fraga das Reigadas" hay una ruta de senderismo de 8,1 km por antiguos caminos de pescadores a la orilla del río donde disfrutar de la flora y fauna autóctona.



Tierra de Herreros. Riotorto

En Ferreiravella encontramos a prestigiosos herreros, de los más de 20, que desarrollan esta tradicional actividad, moldean el hierro para confeccionar, a mano, aperos de labranza, navajas o cuchillos y dentro de la arquitectura civil destaca la torre del Moro del s. XIV.



Vilanova de Lourenzá

El monasterio benedictino de San Salvador es del s. X y alberga el Centro de Interpretación da Faba (982 121 006); la iglesia de Santa María fue rehabilitada en la época barroca, en el año 1732, por el arquitecto Casas y Novoa, quien más tarde proyectaría la fachada del Obradoiro de la Catedral de Santiago; en su interior está el sarcófago del Conde Santo. A 5 km está la fortaleza de Tovar de arquitectura gótica isabelina.



Mondoñedo

Fue capital de una de las siete antiguas provincias del Reino de Galicia y es Sede Episcopal desde el s. XII. Mondoñedo ostenta el título de ciudad desde el año 1156. Se puede visitar la catedral (s. XIII) con el enorme rosetón central, las pinturas murales de distintas épocas, los dos órganos gemelos o el museo de Arte Sacro (visitable con audio guías); el Seminario de Santa Catalina, "A Fonte Vella", el barrio de los Molinos, el santuario de los Remedios o "A Ponte do Pasatempo". Dentro de los entornos naturales destacan la cascada del "Salto do Coro" y las cuevas del "Rei Cintolo", información y reservas a través de la oficina de turismo (tel. 982 507 177).



Alfoz

Conserva el monumento megalítico de "Pena Abaladoira" y del castillo de Castro de Ouro, propiedad del Mariscal Pardo de Cela en el s. XV, la Torre del Homenaje y la capilla de San Salvador. En "A Frouseira" quedan restos de una antigua fortificación. Finca A Galea alberga el Museo del Agua, un paraje natural donde las aguas del río Ouro hacen funcionar un molino de agua y el batán (reservas en el tel. 666 304 848).



O Valadouro

Son lugares de interés especial la iglesia de Santa Cruz, la villa de Ferreira o la capilla de Santa Filomena del Cadramón con restos del s. IX; el "Prado das Chantas", el Dolmen de Santo Tomé y la cascada del Pozo da Onza. También se puede visitar el Museo do Mel O Trobo (cita previa 626 162 791).



Ourol

Su paisaje entre valles y montañas ofrece un marco natural con entornos como la cascada de A Xestosa, la cuenca alta del Landro, el valle del Sor o la Serra do Xistral. Dentro de su patrimonio destacan la iglesia de Santiago de Bravos, San Pedro de Miñotos o las casas de arquitectura indiana.



O Vicedo

Sobresale el puente medieval do Porto, el puente de hierro sobre el río Sor y las bellas islas de San Martiño y Coelleira, en las que antiguamente existieron sendos monasterios. La punta Socastro conocida como Fuciño do Porco (cita previa en verano) o la senda costera, ambas peatonales, son algunos de los lugares más visitados de este municipio.



O Barqueiro. Mañón

Su ría marca la frontera entre Lugo y Coruña. La aldea se asoma a un suave anfiteatro dando forma a una de las estampas más hermosas del litoral cantábrico. En Riberas del Sor está el Pazo de Torre de Lama con una importante plantación de camelias.



Estaca de Vares. Mañón

Es el punto más al norte de España limita, mar por medio, con las Islas Británicas. Sus peculiaridades paisajísticas motivaron que fuera declarado Sitio Natural de Interés Nacional en el año 1993. El puerto posee una excepcional importancia arqueológica gracias a su dique fenicio que data del s. VII a. C.



Siguiendo en dirección a Ferrol en **Loiba** está el banco más bonito del mundo, en sus acantilados se esconden playas como la de O Picón. En **Ortigueira** se puede visitar el conjunto monumental de Santa Marta que alberga el teatro de la Beneficencia y la basílica. En **Cariño**, en **Cabo Ortegal** se une el Cantábrico con el Atlántico y desde el faro se divisan las formaciones rocosas de "Os Aguillóns" y ascendiendo hacia la "Serra da Capelada" **Garita de Herbeira** ofrece vistas de los acantilados más altos de la Europa continental, con una elevación de 620 metros sobre el nivel del mar. Continuando la carretera está **San Andrés de Teixido** (santuario de curiosos exvotos) y a 12 km de allí está la villa de **Cedeira**.

Nota: los horarios son orientativos y pueden sufrir alguna modificación, conviene comprobarlos antes de realizar cualquier visita.

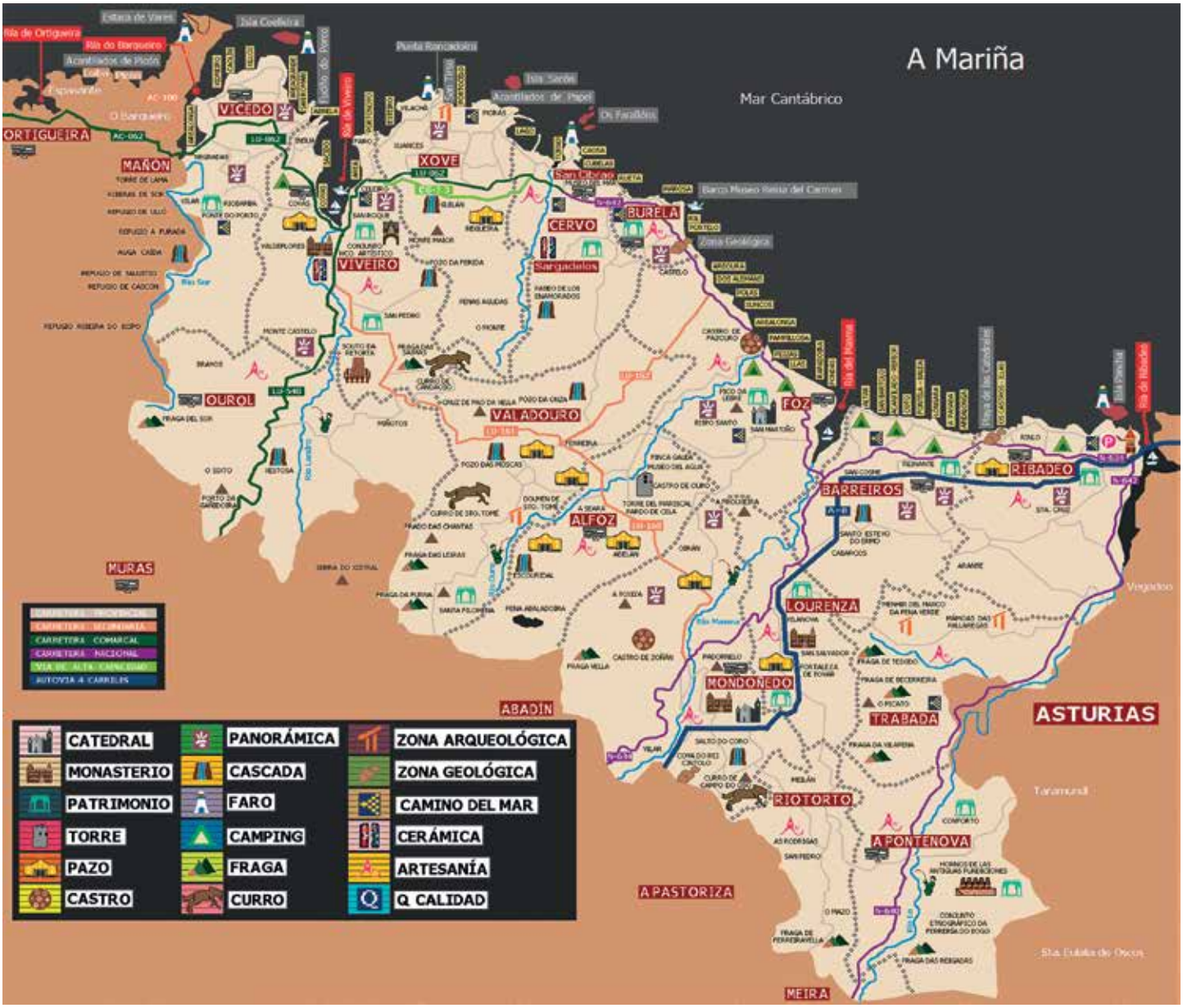



CONCELLO DE VIVEIRO
CONCELLERÍA DE TURISMO
Viveiro
galicia
XUNTA DE GALICIA